








# ÚZEMNÍ PLÁN DOLNÍ TOŠANOVICE ÚPLNÉ ZNĚNÍ PO ZMĚNĚ Č. 1

## A.1 ZÁKLADNÍ ČLENĚNÍ ÚZEMÍ

1 : 5 000

STAV	NÁVRH	
		HRANICE SPRÁVNÍHO ÚZEMÍ OBCE
		HRANICE ZASTAVĚNÉHO ÚZEMÍ K 1. 1. 2018
		ZASTAVĚNÉ ÚZEMÍ K 1. 1. 2018
		ZASTAVITELNÉ PLOCHY S OZNAČENÍM
		ZASTAVITELNÉ PLOCHY (ČÍSLO ZMĚNY / OZNAČENÍ ZASTAVITELNÉ PLOCHY)
		PLOCHY PŘESTAVBY (ČÍSLO ZMĚNY / OZNAČENÍ PLOCHY PŘESTAVBY)
		ZPRACOVANÉ ÚZEMNÍ STUDIE

### TECHNICKÁ INFRASTRUKTURA

STAV	NÁVRH	
		KORIDOR PRO VEDENÍ ZVN 400 kV
		KORIDOR PRO VEDENÍ VTL PLYNOVODU



PROJEKTOVÁ ČINNOST, URBANISMUS, ÚZEMNÍ PLÁNOVÁNÍ, EKOLOGIE, GIS

**URBANISTICKÉ STŘEDISKO OSTRAVA, s.r.o.**

Spartakovců 3, Ostrava-Poruba, 70800

tel: 596 939 530

ZODP.PROJEKTANT: ING. ARCH. VLADIMÍRA FUSKOVÁ

ZAK. ČÍSLO: U - 495

ZPRACOVATEL: ING. ARCH. VLADIMÍRA FUSKOVÁ, ING. ZDEŇKA VESELÁ

OBJEDNATEL: OBEC DOLNÍ TOŠANOVICE

DATUM: ČERVEN 2018